







Souřadnicový systém: S-JTSK


Výškový systém: Bpv




Přehled verzí přílohy				
Číslo	Datum	Popis změny	Jméno	Podpis
01	04.09.2021	Definitivní odevzdání dokumentace	-	
P1	04.05.2021	Odevzdání dokumentace k připomínkám	-	
-	-	-	-	-

Zadavatel: Správa železnic, státní organizace Dlážděná 1003/7, Praha 1 - Nové Město 110 00 Správa železnic, Stavební správa západ Sokolovská 278/1955, Praha 9 190 00	
--	---

Zhotovitel: PROJEKT servis spol. s r.o. U Elektry 830/2b, Praha 9 - Hloubětín 198 00 IČ: 49823141 tel.: 281 090 860 www.projekt-servis.cz firma@projekt-servis.cz	
---	---

Hlavní inženýr projektu:  Ing. Stanislav Melichar	Zástupce hlavního inženýra projektu:  Ing. Martin Koudelka
---	--

Zpracovatel části: PROJEKT servis spol. s r.o. U Elektry 830/2b, Praha 9 - Hloubětín 198 00 IČ: 49823141 tel.: 281 090 860 www.projekt-servis.cz firma@projekt-servis.cz	
--	---

Vypracoval:  Vojtěch Moravec	Kontroloval:  Ing. Stanislav Melichar	Odpovědný projektant:  Ing. Stanislav Melichar
--	---	--

KRAJ: PLZEŇSKÝ	OKRES: PLZEŇ - MĚSTO	OÚ: PLZEŇ
----------------	----------------------	-----------

Název akce: Rekonstrukce zpevněných ploch v okolí objektu OŘ Plzeň Sušická ul.	
--	--

Část: I. GEODETICKÁ ČÁST KOORDINAČNÍ VYTYČOVACÍ VÝKRES	Číslo zakázky: ZAK-2020-44	
	Stupeň:	DUSP
	Datum:	07/2021
	Měřítko:	-
	Formát:	A4

Příloha: SEZNAM SOUŘADNIC LOMOVÝCH BODŮ	Verze: 01	Část: I.4	Č. přílohy: 4
--	----------------------------	----------------------------	--------------------------------

Rekonstrukce zpevněných ploch v okolí objektu OŘ Plzeň Sušická ul.				
PS 01-51 - Parkoviště CCTV a závory				
Seznam souřadnic vytyčovacích bodů				
Souřadnicový systém S-JTSK			Výškový systém Bpv	
Číslo bodu	Y	X	Z	poznámka
1	820379,636	1071543,325	-	Kabelová trasa
2	820410,036	1071524,679	-	Kabelová trasa
3	820409,979	1071525,316	-	Kabelová trasa
4	820410,367	1071525,878	-	Kabelová trasa
5	820410,571	1071525,788	-	Kabelová trasa
6	820410,402	1071525,521	-	Kabelová trasa
7	820410,457	1071524,886	-	Kabelová trasa
8	820414,152	1071522,246	-	Kabelová trasa
9	820416,062	1071525,224	-	Stožár pro kamerový systém
10	820418,511	1071521,512	-	Kabelová trasa
11	820418,461	1071520,894	-	Kabelová trasa
12	820418,303	1071520,715	-	Kabelová trasa
13	820418,522	1071520,576	-	Kabelová trasa
14	820417,936	1071520,237	-	Kabelová trasa
15	820418,317	1071519,996	-	Kabelová trasa
16	820418,447	1071519,268	-	Kabelová trasa
17	820417,166	1071520,151	-	Kabelová trasa
18	820415,698	1071518,730	-	Stožár pro kamerový systém
19	820416,756	1071517,983	-	Kabelová trasa
20	820417,010	1071518,392	-	Kabelová trasa
21	820422,597	1071523,954	-	Výjezdová závora
22	820422,301	1071524,223	-	Výjezdová závora
23	820422,704	1071524,667	-	Výjezdová závora
24	820423,000	1071524,398	-	Výjezdová závora
25	820436,243	1071507,970	-	Kabelová trasa
26	820435,553	1071507,816	-	Kabelová trasa
27	820434,832	1071506,657	-	Stožár pro kamerový systém
28	820456,092	1071495,368	-	Kabelová trasa
29	820456,132	1071495,049	-	Kabelová trasa
30	820456,540	1071494,790	-	Kabelová trasa
31	820456,324	1071494,449	-	Kabelová trasa
32	820455,764	1071494,805	-	Kabelová trasa
33	820455,350	1071494,712	-	Kabelová trasa
34	820457,734	1071495,251	-	Stožár pro kamerový systém
35	820457,745	1071494,652	-	Kabelová trasa
36	820460,980	1071492,644	-	Kabelová trasa
37	820457,099	1071495,092	-	Kabelová trasa
38	820465,651	1071493,267	-	Kabelová trasa
39	820466,475	1071492,185	-	Kabelová trasa
40	820465,626	1071492,633	-	Kabelová trasa
41	820465,241	1071492,830	-	Kabelová trasa
42	820461,245	1071492,250	-	Kabelová trasa
43	820460,907	1071492,321	-	Kabelová trasa
44	820466,413	1071491,886	-	Vjezdová závora
45	820466,171	1071492,204	-	Vjezdová závora
46	820465,694	1071491,840	-	Vjezdová závora
47	820465,936	1071491,522	-	Vjezdová závora
48	820462,355	1071489,076	-	Kabelová trasa
49	820444,366	1071477,203	-	Kabelová trasa
50	820437,534	1071481,445	-	Kabelová trasa
51	820441,806	1071488,174	-	Kabelová trasa
52	820437,117	1071481,348	-	Kabelová trasa
53	820441,390	1071488,079	-	Kabelová trasa
54	820428,473	1071496,412	-	Kabelová trasa
55	820430,783	1071500,151	-	Kabelová trasa

Rekonstrukce zpevněných ploch v okolí objektu OŘ Plzeň Sušická ul.				
PS 01-51 - Parkoviště CCTV a závory				
Seznam souřadnic vytyčovacích bodů				
Souřadnicový systém S-JTSK			Výškový systém Bpv	
Číslo bodu	Y	X	Z	poznámka
56	820430,247	1071500,491	-	Kabelová trasa
57	820397,790	1071515,016	-	Kabelová trasa
58	820402,450	1071522,356	-	Kabelová trasa

Rekonstrukce zpevněných ploch v okolí objektu OŘ Plzeň Sušická ul.				
SO 31-01 - Zpevněné plochy před budovou OŘ Plzeň				
Seznam souřadnic vytyčovacích bodů				
Souřadnicový systém S-JTSK			Výškový systém Bpv	
Číslo bodu	Y	X	Z	poznámka
200	820471,066	1071497,433	332,410	Hrana komunikace
201	820471,063	1071490,730	332,270	Hrana komunikace
202	820465,684	1071491,250	332,290	Hrana komunikace
203	820464,759	1071493,981	3332,320	Hrana komunikace
204	820464,874	1071496,697	332,340	Hrana komunikace
205	820465,102	1071502,119	332,44/332,56	Hrana parkovací plochy
206	820425,621	1071527,185	332,86/332,98	Hrana parkovací plochy
207	820425,466	1071523,493	332,79/332,91	Hrana parkovací plochy
208	820423,931	1071522,691	332,78/332,90	Hrana komunikace
209	820423,250	1071523,123	332,78/332,90	Hrana komunikace
210	820422,309	1071527,236	332,84/332,96	Hrana komunikace
211	820423,872	1071529,758	332,87/332,99	Hrana komunikace
212	820432,559	1071531,405	332,830	Hrana komunikace
213	820433,605	1071530,625	332,820	Hrana komunikace
214	820422,805	1071537,499	332,970	Hrana komunikace
215	820423,116	1071536,129	332,980	Hrana komunikace
216	820418,912	1071529,349	332,92/333,04	Hrana komunikace
217	820420,952	1071520,436	332,86/332,98	Hrana komunikace
218	820421,973	1071519,788	332,84/332,96	Hrana parkovací plochy
219	820422,432	1071518,842	332,84/332,96	Hrana parkovací plochy
220	820422,267	1071517,232	332,87/332,99	Hrana parkovací plochy
221	820456,553	1071495,471	332,41/332,53	Hrana parkovací plochy
222	820457,935	1071496,302	332,39/332,51	Hrana parkovací plochy
223	820459,065	1071496,239	332,44/332,56	Hrana komunikace
224	820461,334	1071492,736	332,40/332,52	Hrana komunikace
225	820458,986	1071496,289	332,44/332,56	Hrana komunikace
226	820463,401	1071488,561	332,36/332,48	Hrana komunikace
227	820463,346	1071482,905	332,430	Hrana komunikace
228	820467,452	1071486,931	332,330	ZÚ Komunikace parkoviště
229	820464,651	1071489,786	332,320	TK1 Komunikace parkoviště
230	820463,066	1071492,987	332,360	KK Komunikace parkoviště
231	820460,003	1071497,716	332,410	KT1 Komunikace parkoviště
232	820458,689	1071498,550	332,420	Osa komunikace parkoviště
233	820422,310	1071521,647	332,810	TK2 Komunikace parkoviště
234	820420,741	1071528,503	332,880	KT2 Komunikace parkoviště
235	820425,582	1071536,311	332,960	KÚ Komunikace parkoviště
240	820409,606	1071524,382	333,120	ZÚ Chodník
241	820409,212	1071523,744	333,14/333,20	Hrana chodníku
242	820409,958	1071524,952	333,100	Hrana chodníku
243	820454,691	1071495,759	332,640	TK Chodníku
244	820454,497	1071494,993	332,64/332,70	KT Chodníku
245	820456,407	1071495,386	332,610	Hrana chodníku
246	820455,006	1071494,390	332,580	Hrana chodníku
247	820443,179	1071476,631	332,27/332,31	Hrana chodníku
248	820444,414	1071475,929	332,210	KÚ Chodník
249	820443,834	1071476,264	331,230	Hrana chodníku
250	820467,493	1071490,017	-	Odvodňovací žlab
251	820467,882	1071489,909	-	Odvodňovací žlab
252	820464,365	1071486,950	-	Odvodňovací žlab
253	820464,465	1071486,558	-	Odvodňovací žlab
254	820456,121	1071488,673	-	Odvodnění
255	820454,662	1071486,857	-	Odvodnění
256	820455,637	1071486,075	-	Odvodnění
257	820453,687	1071487,639	-	Odvodnění
258	820451,259	1071484,613	-	Odvodnění

Rekonstrukce zpevněných ploch v okolí objektu OŘ Plzeň Sušická ul.				
SO 31-01 - Zpevněné plochy před budovou OŘ Plzeň				
Seznam souřadnic vytyčovacích bodů				
Souřadnicový systém S-JTSK			Výškový systém Bpv	
Číslo bodu	Y	X	Z	poznámka
259	820453,209	1071483,049	-	Odvodnění
260	820451,291	1071482,664	-	Odvodnění
261	820444,425	1071474,120	-	Odvodnění

Rekonstrukce zpevněných ploch v okolí objektu OŘ Plzeň Sušická ul.				
SO 50-01 - Přeložka místní kanalizace				
Seznam souřadnic vytyčovacích bodů				
Souřadnicový systém S-JTSK			Výškový systém Bpv	
Číslo bodu	Y	X	Z	poznámka
401	820427,906	1071508,016	-	Šachta kanalizace Š1
402	820412,987	1071518,538	-	Šachta kanalizace Š2
403	820423,197	1071524,705	-	Šachta kanalizace Š3
404	820435,743	1071522,451	-	Šachta kanalizace Š4

Rekonstrukce zpevněných ploch v okolí objektu OŘ Plzeň Sušická ul.				
SO 52-01 - Přeložka HUP				
Seznam souřadnic vytyčovacích bodů				
Souřadnicový systém S-JTSK			Výškový systém Bpv	
Číslo bodu	Y	X	Z	poznámka
601	820459,849	1071506,669	-	HUP
602	820458,786	1071507,327	-	HUP
603	820460,244	1071507,306	-	HUP
604	820459,181	1071507,965	-	HUP
605	820459,428	1071506,190	-	Napojení HUPu
606	820457,589	1071503,232	-	Napojení plynovodu

Rekonstrukce zpevněných ploch v okolí objektu OŘ Plzeň Sušická ul.				
SO 76-01 - VO zpev. plocha + NN				
Seznam souřadnic vytyčovacích bodů				
Souřadnicový systém S-JTSK			Výškový systém Bpv	
Číslo bodu	Y	X	Z	poznámka
801	820428,928	1071467,423	-	Napojení kabelu
802	820438,669	1071461,632	-	Kabelová trasa
803	820439,335	1071461,782	-	Kabelová trasa
804	820447,830	1071474,252	-	Kabelová trasa
805	820447,675	1071474,961	-	Kabelová trasa
806	820445,871	1071476,052	-	Kabelová trasa
807	820440,130	1071478,242	-	Kabelová trasa
808	820438,680	1071479,144	-	Kabelová trasa
809	820438,550	1071478,934	-	Kabelová trasa
810	820438,672	1071478,275	-	Kabelová trasa
811	820439,991	1071478,033	-	Kabelová trasa
812	820440,168	1071477,337	-	Kabelová trasa
813	820440,630	1071477,238	-	Kabelová trasa
814	820440,953	1071477,327	-	Kabelová trasa
815	820441,350	1071477,268	-	Kabelová trasa
816	820444,286	1071475,433	-	Kabelová trasa
817	820444,973	1071475,590	-	Kabelová trasa
818	820445,707	1071476,747	-	Kabelová trasa
819	820449,166	1071481,815	-	Stožár 7N
820	820457,734	1071495,251	-	Stožár 8N
821	820456,238	1071494,895	-	Kabelová trasa
822	820435,554	1071508,027	-	Kabelová trasa
823	820434,603	1071506,439	-	Stožár 9N
824	820416,553	1071520,090	-	Kabelová trasa
825	820415,500	1071518,567	-	Stožár 10N
826	820403,525	1071528,362	-	Kabelová trasa
827	820384,525	1071538,477	-	Kabelová trasa
828	820378,661	1071541,265	-	Kabelová trasa

Rekonstrukce zpevněných ploch v okolí objektu OŘ Plzeň Sušická ul.				
SO 76-02 - Přeložka VO ve správě SVS města Plzně				
Seznam souřadnic vytyčovacích bodů				
Souřadnicový systém S-JTSK			Výškový systém Bpv	
Číslo bodu	Y	X	Z	poznámka
1001	820411,830	1071534,742	-	Kabelová trasa
1002	820416,814	1071531,651	-	Kabelová trasa
1003	820417,310	1071531,634	-	Kabelová trasa
1004	820418,667	1071532,348	-	Kabelová trasa
1005	820419,176	1071532,322	-	Kabelová trasa
1006	820432,142	1071523,815	-	Kabelová trasa
1007	820435,237	1071527,136	-	Napojení na stožár VO 18863
1008	820451,528	1071511,527	-	Kabelová trasa
1009	820465,767	1071502,467	-	Kabelová trasa
1010	820465,546	1071497,211	-	Kabelová trasa
1011	820467,286	1071495,668	-	Kabelová trasa
1012	820467,128	1071494,902	-	Napojení na stožár VO 18865

Rekonstrukce zpevněných ploch v okolí objektu OŘ Plzeň Sušická ul.				
SO 76-03 - Přeložka trakčního sloupu				
Seznam souřadnic vytyčovacích bodů				
Souřadnicový systém S-JTSK			Výškový systém Bpv	
Číslo bodu	Y	X	Z	poznámka
1201	820453,674	1071513,540	-	Přeložený sloup trakčního vedení

Rekonstrukce zpevněných ploch v okolí objektu OŘ Plzeň Sušická ul.				
SO 76-04 - Přeložka kabelů společnosti CETIN				
Seznam souřadnic vytyčovacích bodů				
Souřadnicový systém S-JTSK			Výškový systém Bpv	
Číslo bodu	Y	X	Z	poznámka
1401	820463,658	1071504,066	-	Kabelová trasa CETIN
1402	820425,873	1071528,055	-	Kabelová trasa CETIN
1403	820416,062	1071525,224	-	Kabelová trasa CETIN